



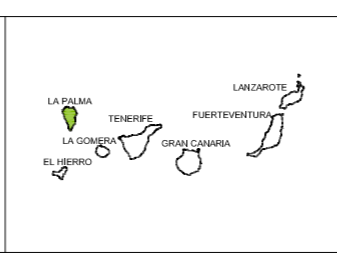
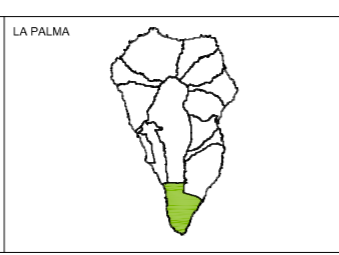
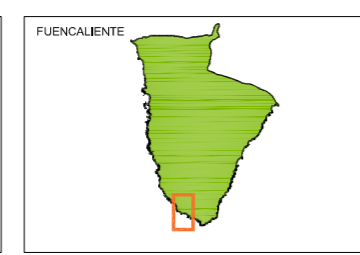



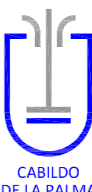
- LEYENDA**
-  Red de distribución
 -  Nacientes
 -  Áreas Pontenciales de Escorrentía

- DELIMITACIONES:**
-  ÁREA OBJETO DE ESTUDIO



ESTUDIO AMBIENTAL ESTRATÉGICO
REVISIÓN PARCIAL Nº2 DE LAS NORMAS DE CONSERVACIÓN
MONUMENTO NATURAL DE LOS VOLCANES TENEGUÍA P-10

ARQUITECTO:
GABRIEL HENRIQUEZ PEREZ S.L.P.
 AUTOR DEL ENCARGO:
EXCMO. CABILDO INSULAR DE LA PALMA
 FECHA:
JULIO DE 2017



SITUACION:
FUENCALIENTE - LA PALMA
 PLANO:
CICLO HIDROLOGICO
 ESCALA:
1/10.000

PLANO:
7